





GEZ 1768 / 606	KARTA ADRESOWA GMINNEJ EWIDENCJI ZABYTKÓW		5. Miejscowość Ruda Śląska - m.	
1. Zabytek Kolonia robotnicza dom harcerza		2. Czas powstania 1933	Dzielnica Ruda	
8. Fotografia z opisem wskazującym orientacj			4. Adres Szczęść Boże 4 Kod pocztowy 41-700 Nr ewidencyjny działki: 12.1082/164	
			5. Przynależność administracyjn województwo śląskie powiat Ruda Śląska - p.m. gmina Ruda Śląska	
			6. Formy ochrony Zapis w planie zagospodarowania przestrzennego § 8 tabela nr 1 poz. 2 MPZP miasta Ruda Śląska w obszarze zlokalizowanym w Rudzie Śląskiej - Rudzie w rejonie ul. Szczęść Boże (uchwała nr PR.0007.81.2017 z 18.05.2017 r., ogłoszona w Dz. Urz. Woj. Śląskiego z 2017 r., poz. 3299) Nr wpisu do rejestru zabytków _____ z dnia _____ granice wpisu _____	
			7. Opracowanie karty (autor data podpis) 9 maja 2019 Miejski Konserwator Zabytków dr inż. arch. <i>Łukasz Urbańczyk</i>	