

GEZ
2175/606

KARTA ADRESOWA ZABYTKU

3. Miejscowość: Ruda Śląska

1. Nazwa
B-28 Schron Bojowy N50 16 44.5 E18 53 43.9

2. Czas powstania
1938 r.

dzielnica: Nowy Bytom

7. Fotografia z opisem wskazującym orientację w stosunku do sąsiednich terenów lub stron świata albo mapa z zaznaczonym stanowiskiem archeologicznym

4. Adres:
*Chorzowska, N50 16 44.5 E18 53 43.9

kod pocztowy: 41-700

nr ewidencyjny działki: 1.3330/2907

5. Przynależność administracyjna

województwo: śląskie
powiat: Ruda Śląska
gmina: Ruda Śląska

6. Formy ochrony
zapis w planie zagospodarowania przestrzennego:

§8 ust. 18 tab. 6 poz. 12 MPZP miasta Ruda Śląska
(uchwała nr PR.0007.59.2018 z dnia 22 marca 2018 r.,
ogłoszona w Dz. Urz. Woj. Śląskiego z 2018 r., poz. 2701)

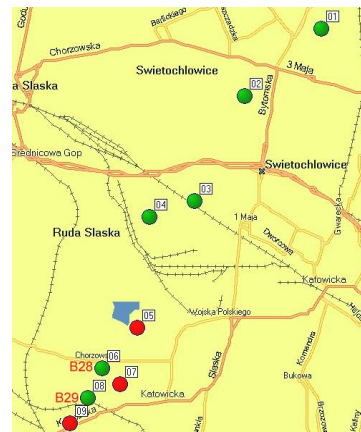
nr wpisu do rejestru zabytków:

z dnia:

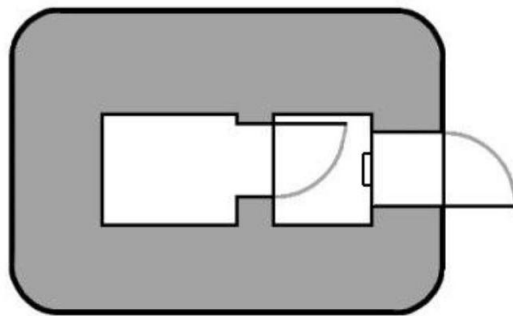
granice wpisu:



widok obiektu od wschodu



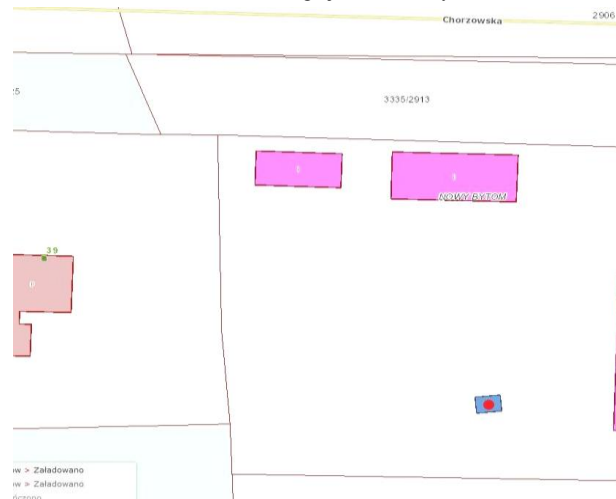
schemat drugiej linii obrony



0 1 m

rys. S. Hrebenda

inwentaryzacja



lokalizacja obiektu

8. Historia i opis wartości

Schron bojowy B-28 jest schronem biernym, komorą kabli telefonicznych na terenie bazy transportowej przy ul. Chorzowskiej. Obiekt jest usytuowany dokładnie w linii prostej na południe od komory w Lipinach (p.o. "Godula"). Schron należy do Drugiej Linii Obrony, która osłaniała Chorzów od punktu oporu "Łagiewniki" do punktu oporu "Szyb Artura". W ten sposób "łuk rudzki" był umocniony u swej nasady. Niewiele obiektów z tej linii dotrwało do naszych czasów. Celem schronu biernego B-28 było zapewnienie łączności dla p.o. "Nowy Bytom". Obiekt jest całkowicie pozbawiony nasypów, co pozwala dokładnie ocenić jego bryłę. Posiada regularny rzut w kształcie prostokąta o zaokrąglonych narożnikach, o szerokości ok. 3 m i długości ok. 4,5 m. Schron jednokondygnacyjny, powierzchnie zewnętrzne oraz wewnętrzne ścian nietynkowane z widocznymi śladami deskowania.

wartości historyczne:

- autentyczność substancji,
- oryginalna forma obiektu,

wartości naukowe:

- przykład schronu biernego - komory kabli telefonicznych,
- element Drugiej Linii Obrony Obszaru Warownego Śląsk

9. Stan zachowania i postulaty dotyczące konserwacji

Obiekt jest opuszczony i zaniedbany. Wewnątrz zasypany systematycznie palonymi śmieciami. Nie pełni obecnie żadnej funkcji. Jego wnętrze wymaga oczyszczenia.

postulaty dotyczące konserwacji:

- zachowanie formy, kształtu i oryginalnej tkanki obiektu,
- oczyszczenie i uporządkowanie otoczenia,
- oczyszczenie wnętrza schronu,
- zamknięcie obiektu, które uchroni go przed dalszym zaśmiecaniem i niszczeniem

10. Wykonanie karty (autor, data i podpis)
Miejski Konserwator Zabytków

11. Zatwierdzenie karty (podpis wojewódzkiego konserwatora zabytków)

*dotyczy zabytków niewpisanych do rejestru zabytków i niewłączonych do wojewódzkiej ewidencji zabytków